



Itinéraire Express, Véhicule: Routière

Dunkerque, Nord-Pas-de-Calais (59, France)

Z.A. Min Lille, Nord-Pas-de-Calais (59, France)

Durée (1) **0H49** Distance **66.69 km** Voies express **52.75 km**
 Essence **9.03 €(6 l)** Indemnités **0.00 €**

16°C **Départ: Dunkerque, Nord-Pas-de-Calais (59, France)**

Attachez votre ceinture et veillez à celle de vos passagers

1 | Sortir de Dunkerque et continuer sur **la Rue de Lille (D916)**

1.34km
Rue de Lille



2 | 0H02 **1 Km** A Coudekerque-Branche et prendre **la D916**

en direction de

CAPPELLE-LA-GRANDE BERGUES

8 Km via **Bergues**

9.93km
D916



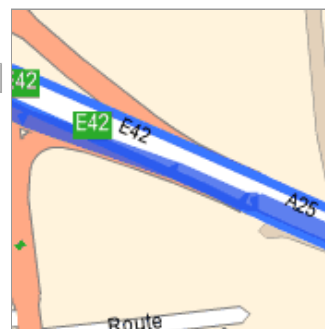
3 | 0H15 **11 Km** Prendre l'**A25/E42**

en suivant le panneau

LILLE

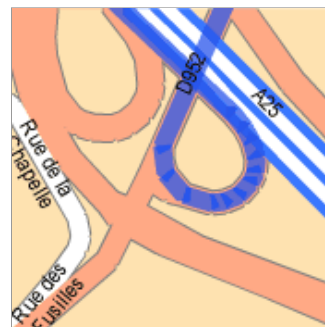
passage à proximité de Bailleul
passage à proximité de Armentières

52.32km
A25

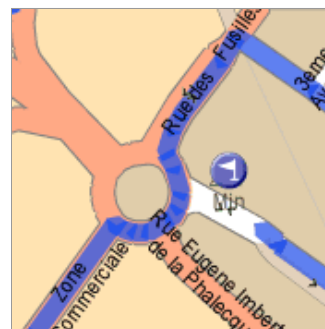


4 | 0H46 **64 Km** Prendre la sortie n°7 et entrer dans Englos et prend re **la D952**

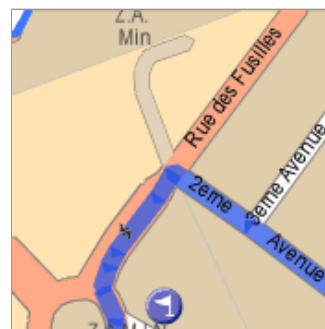
1.27km



5 | 0H48 66 Km Arriver à un rond-point ou une place et prendre à gauche **la Rue des Fusillés (N354)**



6 | Prendre à droite **2ème Avenue**



7 | 0H49 Prendre à droite **1ère Avenue**



8 | Prendre à droite




9 | Prendre à droite



66 Km 0H49

Arrivée: Z.A. Min Lille, Nord-Pas-de-Calais (59, France)



- Tous droits réservés