

L'organisation du territoire français

Référentiel :
Activité 1 : Etude de cas sur Paris

Mots clés :

IDE
Hub
FTN

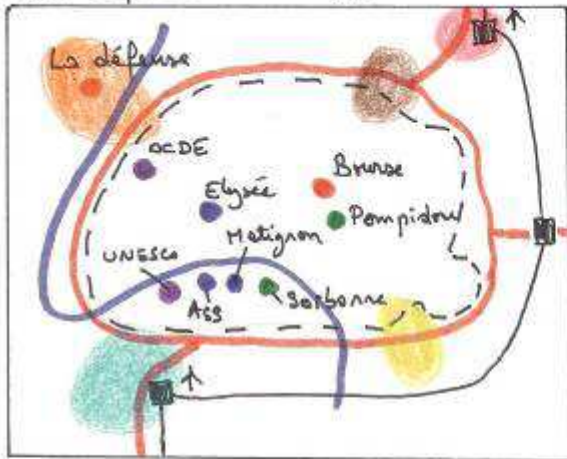
I. Paris : capitale française, ville mondiale

Quel est le poids de Paris à l'échelle nationale, européenne et mondiale ?

A1 : Répondre aux questions p 298 - 299

Il ne faut pas confondre la région administrative d'IDF (7 départements + Paris) et l'agglomération parisienne (l'aire urbaine parisienne)

PARIS : capitale et ville-monde



1) - Une ville aux fonctions nombreuses

- Lieux de pouvoir politique
- Lieux de pouvoir économique
- Lieux de pouvoir culturel
- Lieux de pouvoir international

2) - Une ville connectée

- La Seine
- ▣ Gare TGV interconnectée
- ↑ aéroport
- Autoroutes

3) - Les projets du "Grand Paris"

- ▣ pôle financier
- ▣ pôle art et création
- ▣ pôle logistique et transport
- ▣ pôle environnement
- ▣ pôle technologique

Le poids de Paris :

- Un **Hub*** national, européen et mondial : fluvial (Seine), aérien (4 aéroports), ferroviaire (TGV), autoroutier (en étoile)
- Attire les investissements étrangers (**IDE***)
- 1^{er} bassin d'emploi européen (notamment dans les services)
- Un grand nombre de **FTN***

Paris est le sommet de la pyramide urbaine française. Le projet du « Grand Paris » ambitionne d'accroître l'attractivité de cette ville-monde.

L'organisation du territoire français

Référentiel :
Activité 2 : Etude de cas sur Paris

Mots clés :

Technopôle
ZUS

II. Paris : une ville à plusieurs vitesses

Quels contrastes observe-t-on dans l'agglomération parisienne ?

A2 : Répondre aux questions p 300- 301

Transformation de l'économie régionale : <i>disparition des activités traditionnelles et développement du secteur tertiaire</i>		
	contraste spatial	« société duale »
espaces dynamiques	technopole* de Saclay au Sud-Ouest	diplômés, population aisée, population moins diversifiée.
espaces en difficulté	les Tarterêts, un quartier en ZUS*	Une forte population immigrée, modeste, faiblement diplômée

L'agglomération parisienne connaît des dynamiques d'entre-soi : embourgeoisement (concentration de privilégiés), ghettoïsation (concentration de personnes modestes).

De nombreux acteurs publics (Etat, région, Grand Paris) interviennent dans la politique d'aménagement pour améliorer l'organisation du territoire francilien (ex : technopôle, ZUS).

L'organisation du territoire français

Référentiel :

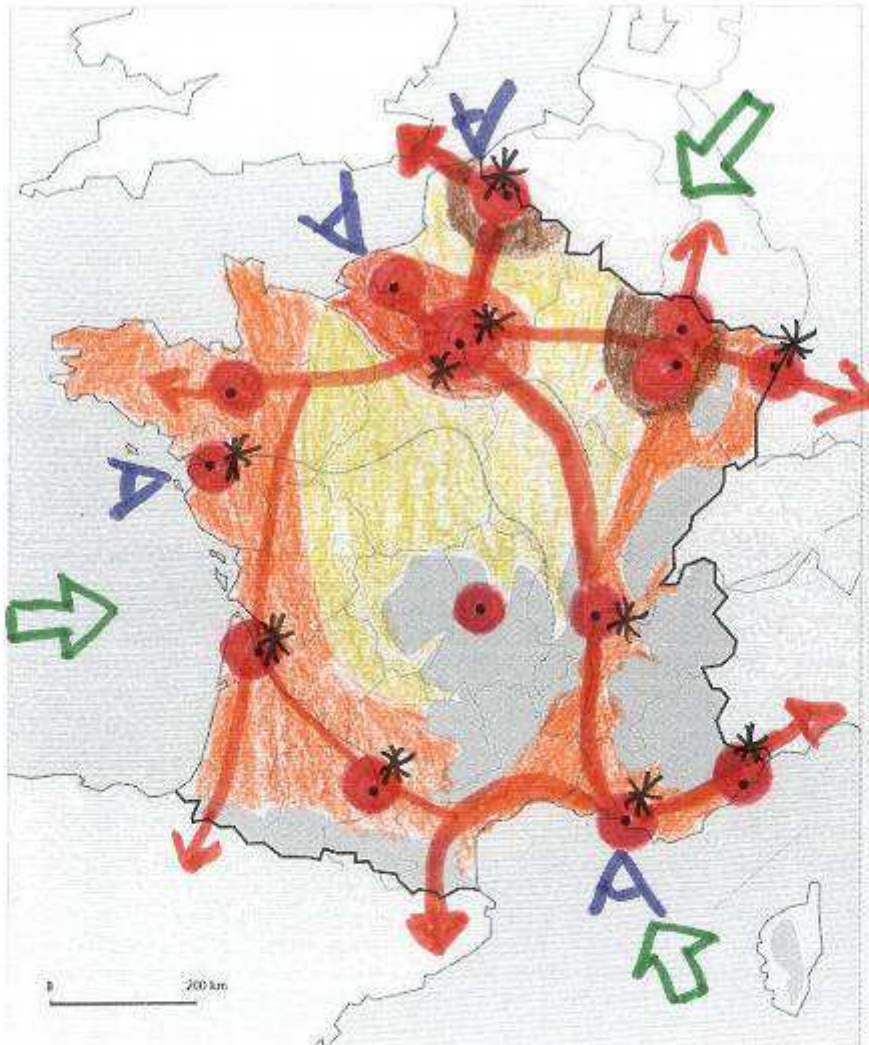
Activité 3 : Mise en perspective l'organisation du territoire national

III. La mise en perspective

Quels sont les contrastes observables sur le territoire ?

Fiche 13 - L'organisation du territoire français

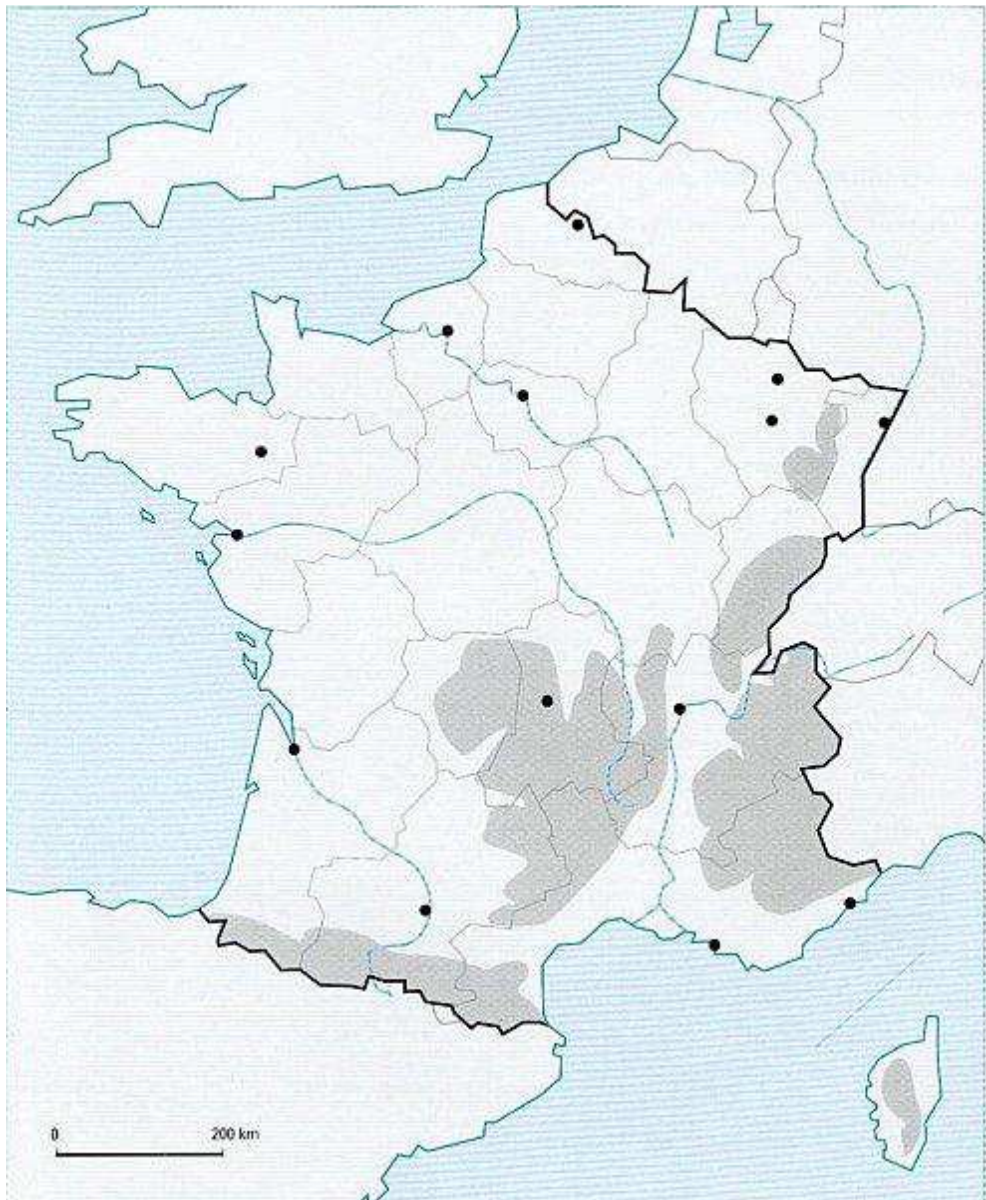
Quels sont les grands contrastes du territoire français ?



I. Les grands contrastes du territoire		II. Les métropoles, moteur du dynamisme		III. Des dynamiques liées aux transports et à l'ouverture internationale	
	Région polarisée par Paris		Une ville-monde		Axe de transport majeur
	Région industrielle en reconversion		Métropole à vocation nationale et/ou européenne		Axe secondaire
	Périphérie dynamique				Aéroports principaux
	Espace à dominante rurale souvent en retrait économique				Dynamiques littorales
					Investissements étrangers en France

Fiche 13 – L'organisation du territoire français

Quels sont les grands contrastes du territoire français ?



I. Les grands contrastes du territoire		II. Les métropoles, moteur du dynamisme		III. Des dynamiques liées aux transports et à l'ouverture internationale	
	Région polarisée par Paris		Une ville-monde		Axe de transport majeur
	Région industrielle en reconversion		Métropole à vocation nationale et/ou européenne		Axe secondaire
	Périphérie dynamique				Aéroports principaux
	Espace à dominante rurale souvent en retrait économique				Dynamiques littorales
					Investissements étrangers en France