






Synthèse des randonnées

Nom de la randonnée	Difficulté	Dénivelé	Longueur	Durée	Baslisage Orientation	Numéro sur la carte
---------------------	------------	----------	----------	-------	-----------------------	---------------------

Vallée du Cians						
Cime du Raton		712 mètres	14,08 km	7 heures	Orientation intermédiaire	1
Cime du Countent		482 mètres	9,02 km	7 heures	Orientation Facile	5

Vallée de la Tinée						
Boucle du Llouch		861 mètres	14,21 km	7 heures	Orientation difficile	2

Vallée de la Vésubie						
Tour de l'Authion		497 mètres	10,96 km	5 heures	Orientation Facile	4

Vallée du Loup						
Col de Bleyne		213 mètres	4,72 km	4 heures	Orientation Moyenne	3