

La Tunisie

200 km

Mer Méditerranée

Sicile (ITALIE)

Tunis




La capitale est aussi la plus grande ville du pays.

Elle abrite presque 2 millions d'habitants. Elle a donné son nom au pays car c'est là qu'habitait le bey, le représentant du **sultan** turc. La Tunisie a appartenu à la Turquie entre le XVI^e (16^e) et le XIX^e (19^e) siècle, et à la France de 1881 à 1956.

MALTE

Carthage

Tout près de Tunis, il ne reste que des ruines de cette ville autrefois très puissante. Aux III^e (3^e) et II^e (2^e) siècles avant J.-C., Carthage était la **rivale** de Rome.



Les chotts

Ces zones sont situées plus bas que le niveau de la mer. Pendant la saison froide, les chotts sont recouverts d'eau. Pendant la saison chaude, ce sont de grandes étendues de sel.

À RETENIR

1 La Tunisie est un pays d'Afrique du Nord, bordé par la mer Méditerranée.

2 Tunis, la capitale, est la ville la plus peuplée du pays. Elle se trouve au bord de la mer Méditerranée, non loin des ruines de Carthage, une cité très ancienne.

3 Le nord du pays possède un climat méditerranéen. Dans le Sud s'étend le désert du Sahara. De nombreux touristes viennent passer leurs vacances en Tunisie.

4 Le pays a appartenu à la France de 1881 à 1956.



Superficie :

164 000 km²

Population :

10,5 millions d'habitants

Capitale :

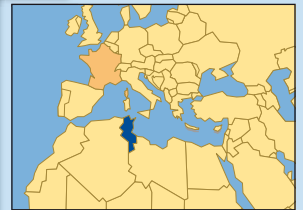
Tunis

Langue :

arabe


Monnaie :

dinar tunisien



Djerba

Cette île est très fréquentée par les touristes européens, en raison de ses plages et de ses nombreux hôtels.



Les oasis

Le sud de la Tunisie fait partie du désert du Sahara.

On y trouve des dunes et de vastes étendues recouvertes de pierres. Mais il existe aussi des oasis, comme celle de Tozeur. On y cultive surtout des palmiers-dattiers, mais aussi des légumes et des fruits.



Sultan (ici) :
empereur turc.

Rival :
ennemi.

Oasis :
endroit, dans un désert, où il y a de l'eau.