


## ETANG DE CHASSAGNE



10km : **circuit jaune**

- 1 Contourner le cimetière par la gauche. Continuer le chemin jusqu'à l'étang de l'Ecluse. A l'étang tourner à gauche jusqu'au 4 chemins.
- 2 Prendre tout droit jusqu'à la route goudronnée.  
 Tourner à droite et suivre la route sur environ 400m.
- 4 Tourner à droite, et suivre le chemin de terre, passer devant la ferme du « Lentet », continuer sur le chemin goudronné jusqu'à la D904.
- 5 Arrivé à la D904, prendre le petit chemin dans le bois, puis le long d'une haie,\* remonter à droite le chemin en lisière du bois, jusqu'au point de vue sur l'étang de « Chassagne ». Continuer le chemin qui borde les terres.  
\*En hiver continuer tout droit dans le bois (500m), le chemin remonte à droite (400m) dans le bois et reprendre à gauche le chemin qui borde les terres.
- 6 Prendre à gauche le chemin goudronné sur 500m, puis le 1<sup>er</sup> chemin à droite en direction du « Loup ».
- 7 Au chemin qui mène à la ferme tourner à gauche.
- 8 A l'intersection du circuit de 5km tourner à gauche sur environ 500m.
- 9 Tourner à droite, continuer tout droit.
- 2 Aux 4 chemins, prendre à gauche l'itinéraire emprunté au départ et terminer le circuit.

## FORET DE CHASSAGNE -CRANS-

17km : **circuit jaune** jusqu'au point 5

**Circuit bleu** jusqu'au point 9

- 1 Prendre départ circuit jaune jusqu'au point 5. Tourner à gauche. Prendre la D904, en longeant l'étang « Malepalud » sur 400m, traverser la route  et tourner à droite, direction Crans.
- 12 Faire environ 800m et tourner à droite avant l'étang des « Gouttes ». Suivre le chemin dans la forêt jusqu'à la route.
- 13 Tourner à droite, faire 150m et tourner à gauche en direction de « chez Blondel ». Aller tout droit.
- 14 Au carrefour des chemins de terre, prendre à droite et remonter 1km environ jusqu'à la route.
- 15 Tourner à gauche, puis prendre le premier chemin qui monte à droite, à l'entrée du bois tourner à gauche, continuer jusqu'à la ferme de la « Froidière », tourner à droite et continuer tout droit jusqu'à la route D904.
- 16  Traverser la route, rester à droite et prendre le chemin qui conduit à la ferme « St Martin », continuer le chemin jusqu'au point 9. Là retour par le circuit jaune.

### Variante 5km

Prendre le départ circuit jaune jusqu'au point 3. Au point 3 prendre à droite. Arrivé au point 8 aller tout droit et suivre la fin du tracé jaune point 9 et 2 pour revenir au départ.

## CHALAMONT



4 CIRCUITS : 17- 10 - 6,5 - 5 Kms

Départ: place du 19 Mars 1962 (parking gendarmerie)



## LES ARANDOS

6,5km : **Circuit vert**

- 1 Prendre le départ du circuit jaune jusqu'au point 2.
- 2 Tourner à gauche, passer le « Tournus », puis traverser 2 routes.  Tout droit jusqu'à la première maison des « Arandos ».
- 10 Prendre à droite un chemin de terre qui arrive dans une clairière, la traverser et tourner à droite pour entrer dans le petit bois. Traverser le bois.
- 11 Arrivé à la route, tourner à gauche. Faire 150m sur la route, et prendre à droite le chemin qui longe l'étang « Niarquin ». Continuer tout droit et traverser une route.  . Faire 300m sur un chemin de terre
- 3 Arrivé à la croisée des chemins retour à droite pour faire les 6,5km ou à gauche et suivre le circuit jaune pour faire 13km.

**FORÊT DE CHASSAGNE: 17 Km**  
**L'ÉTANG DE CHASSAGNE: 10 Km**  
**LES ARANDOS: 6,5 Km**

variante : 5 Km  
 variante hivernale

ÉCHELLE : 1/20000 ème

CHALAMONT

Direction  
VILLARS LES DOMBERES

Direction  
BOURG

**Vous êtes ICI**

Direction  
MONTLUEL

