

L'Evreux BMX organise la 1ère manche de la

Coupe de Normandie

**Dimanche
13 mars**

BMX 2016

**à partir de
10 h**



TICKET

Plusieurs lots
à gagner
à la Tombola

Entrée Gratuite
Buvette et Restauration sur place

**BMX
EUREUX**

13 rue du Val d'Iton - EVREUX (27)





Évreux, le 10 février 2016

L'EVREUX BMX organise la 1^{ère} manche de la **Coupe de Normandie 2016**, sur le terrain d'Évreux Saint-Michel, 13 rue du Val Iton, le **dimanche 13 mars 2016**.

"En compétition, il y a toujours un premier et un dernier, mais l'important est de ne pas être le second de soi-même."

Luis FERNANDEZ



Pour des raisons de sécurité, les organisateurs demandent aux véhicules de se stationner sur le parking de l'école d'infirmières (derrière le bois à proximité immédiate de la piste).

Attention : Le stationnement est interdit sur la route devant la piste mais aussi dans la rue du Val Iton.

LA POLICE MUNICIPALE VERBALISERA

Comptant sur votre diligence, soyez assurés de nos meilleurs sentiments sportifs.

Olivier CRESPIN

INSCRIPTIONS

Les engagements sont à envoyer par mail pour le **lundi 7 mars** dernier délai.

inscriptions2016@evreuxbmx.com

Confirmation des engagements au plus tard le vendredi à 21h00 par mail

Tarifs :
11 euros pour une catégorie (20 pouces ou Cruiser)
15 euros pour deux catégories (20 pouces + Cruiser)
20 euros pour un pilote Élite Régional
25 euros pour un pilote Élite Régional + Cruiser

Pour la catégorie élite régional, les pilotes nationaux de 17 à 24 ans intégreront obligatoirement cette catégorie.

Le règlement est à effectuer sur place, avant le début des essais.
Règlement à l'ordre de l'**ÉVREUX BMX**

Les pastilles pour les essais sont à donner à chaque pilote par le responsable de leur club avant la course. Chaque pilote doit avoir les plaques frontale et latérale réglementaires.



*Une **chasuble photo** sera prévu par le club organisateur, ces personnes devront être **licenciées** et devront remettre une **pièce d'identité** en échange de la chasuble.*




Restauration et buvette sur place (organisées par les bénévoles du club).

CHALLENGE REGIONAL BMX 2016

ESSAIS


9 H 00 Essais Cruiser

9 H 15 Essais Minime F.G




9 H 30 1^{ère} manche Cruiser

9 H 45 Essais Benjamin(e)



10 H 00 2^{ème} manche Cruiser

10 H 15 Essais Pupille F.G



10 H 30 3^{ème} manche Cruiser

10 H 45 Essais Poussin et Prélissance F.G



11 H 05 1/2 Finale Cruisers

11 H 20 Finale Cruiser

11 H 25 Essais à partir des Cadet(es) et +
Dames (20 pouces)
Elites régionaux inclus
+ minimes faisant du Cruiser



11 H 45

PAUSE

12H55 APPEL EN PRE-GRILLE

13H00 DEBUT DES COURSES

L'APRES-MIDI UN SEUL BLOC

TARIF BUVETTE

La BARQUETTE

FRITES	2,00 €
FRITES SAUCISSE (1 saucisse)	3,50 €
FRITES MERGUEZ (1 merguez)	3,50 €

LES SANDWICHES

JAMBON BEURRE	2,50 €
SAUCISSES (2 saucisses)	3,00 €
MERGUEZ (2 merguez)	3,00 €
AMERICAIN	4,50 €

LES PATES

PATES NATURES	2,50 €
PATES BOLOGNAISE	3,50 €

VIENNOISERIES

CREPE sucre	0,50 €
CREPE (nutella/confiture)	1,00 €
GATEAUX la part	1,00 €
BUENO - BALISTO	1,00 €
BAGUETTE	1,00 €

LES BOISSONS

COCA-COLA (33 cl)	1,50 €
ORANGINA (33 cl)	1,50 €
ICE TEA (33 cl)	1,50 €
PERRIER (33 cl)	1,50 €
BIERE (33 cl)	2,00 €
CAFE, THE, CHOCOLAT (le verre de 15 cl)	1,00 €
EAU (bouteille de 1.5l)	1,50 €
EAU (bouteille de 0.5l)	1,00 €

Accès à la piste

Adresse de la piste: 13 Rue du Val d'Iton (En haut de la rue. Quartier St Michel au Nord de la ville)

Coordonnées GPS: 49°01'57"N 1°08'29"E



Venant de Verneuil via N154 : Rejoindre la nationale 13 via l'échangeur direction centre ville

Venant de la N13 : Paris

Entrer dans Évreux

Continuer sur : N13 / Route de Paris (0.5km)

Prendre Avenue Winston Churchill (0.4km)

Continuer sur : Rue du Guesclin (0.7km)

Prendre Rue de Vernon (1.5km)

Prendre Route de Vernon (<0.1km)

Continuer sur : Rue Vigor (<0.1km)

Au rond-point, prendre la 1^{ère} sortie Continuer sur : D155 / Rue du Faubourg St-Léger (0.2km)

Prendre à gauche : D543 / Chemin du Val Iton (0.8km)

Venant de Conches via D830

Entrer dans Évreux 5.5km

Continuer sur : D830 / Route de Conches (1.4km)

Prendre à droite : Avenue du Maréchal Foch (1km) puis suivre les instructions pour Caen

Venant de Rouen-Louviers

Prendre sortie en direction de : D155 :EVREUX-CENTRE, CAËR, GRAVIGNY

A proximité de Gravigny, Au rond-point, prendre la 3^{ème} sortie Continuer sur : D155 en direction de ÉVREUX-CENTRE

Traverser GRAVIGNY

2.5km

Entrer dans Évreux

1.1km

Continuer sur : D155 / Rue du Faubourg St-Léger

0.3km

Prendre à droite : D543 / Chemin du Val Iton

0.8km

Venant de Caen par N13

Entrer dans Évreux

Continuer sur : Avenue du Maréchal Foch

(1.3km)

Prendre à gauche : Rue du Docteur Roux

(0.4km)

Continuer sur : Rue de la Rochette

(0.4km)

Prendre Rue du 7^{ème} Chasseurs

(0.2km)

Au rond-point, prendre la 3^{ème} sortie Continuer sur : Rue Isambard

(0.4km)

Prendre Rue Pierre Mendès-France

(0.5km)

Au rond-point, prendre la 3^{ème} sortie Continuer sur : D155 / Rue du Faubourg St-Léger (0.2km)

Prendre à gauche : D543 / Chemin du Val Iton

(0.8km)

Plan pour accéder au parking

Un grand parking est à votre disposition au dessus de la piste.
Celle-ci est alors accessible très rapidement à pied ou en vélo.

