


Le hublot de l'allée couverte de Guiry et la Pierre Droite de Gadancourt — quelques précisions —

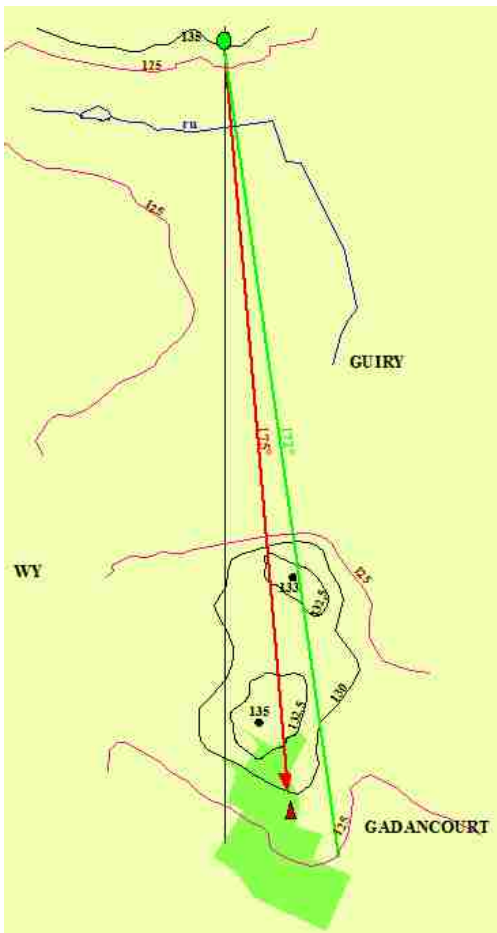


- Ce n'est pas l'orientation de l'allée couverte elle-même qui est prise en compte ici, mais bien la visée du hublot, c'est-à-dire la perpendiculaire à son plan de taille vertical.

Je considère la mesure de cette visée, de 172° , comme précise : j'ai installé un fil à plomb sur trépied, reporté l'ombre sur sol horizontal (vers midi solaire), et obtenu l'azimut en un instant t à partir d'un programme astronomique (résultat précis = $172,1^\circ$). Mes mesures par boussole étaient inconstants à cet endroit.

- J'ai calculé la situation de la Pierre Droite à 175° à partir de carte IGN sur Internet (site Géoportail).

La distance entre les deux monuments est d'environ 2,460 km.

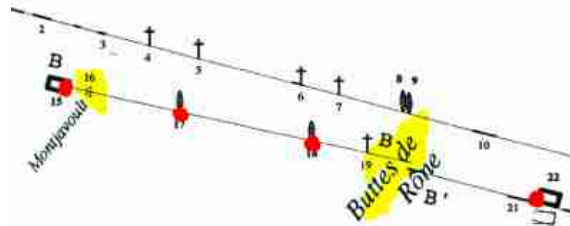


- **Mais** les deux monuments ne paraissent pas être visibles l'un de l'autre.

La Pierre droite, haute d'1,65 m, se situerait à 127 m ou 128 m d'altitude, mais la visée passe entre deux sommets, de 135 m et 133 m (quoique Google Earth, pourtant en accord pour les autres mesures, donne un maxi de 132 m).

La Pierre Droite étant sur le versant sud, est-elle visible du hublot ? Ou du moins un feu allumé au dessus serait-il visible ?

Ou encore nous trouvons-nous dans le même cas que la visée Montjavoult Mauréaumont où deux allée couvertes se font face, avec deux menhirs intermédiaires, mais sont cachées par la butte de Monjavoult et les buttes de Rône.



- Je regrette de ne pouvoir reproduire en fond la carte IGN, ce qui serait plus précis et plus évocateur (plus rigoureux), à cause des droits (problème récurrent pour mes

recherches, alors que c'est un institut d'intérêt général... à voir). Je me suis donc attelé à la tâche et ai réalisé le calque ci-dessus.

Par contre, allez, je ne crois pas être en faute si je me permets de reproduire l'illustration de 1906, tirée de l'article de Paul de Mortillet dans L'homme préhistorique n°. 1906, page 146, et grâce à la mise en ligne de <http://hpvexin.free.fr/>, et qui donnera au moins une idée de cette pierre.

