



## Itinéraire Express, Véhicule: Routière

Douai, Nord-Pas-de-Calais (59500, France)

Z.A. Min Lille, Nord-Pas-de-Calais (59, France)

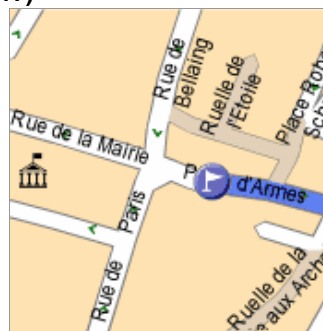
Durée (1) **0H47** Distance **51.84 km** Voies express **43.94 km**  
 Essence **7.06 €(4 l)** Indemnités **0.00 €**

**16°C** **Départ: Douai, Nord-Pas-de-Calais (59500, France)**

**Attachez votre ceinture et veillez à celle de vos passagers**

**1** | Sortir de Douai et continuer sur **la Route de Tournai (D917)**

**2.32km**  
Route de Tournai



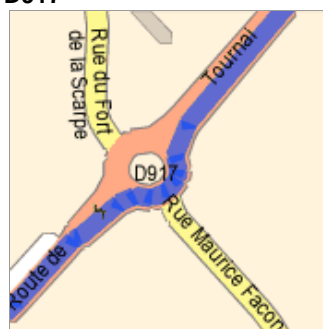
**2** | 0H04 **2 Km** A Waziers et prendre **la D917 (Route de Tournai)**

**1.43km**  
Route de Tournai



**3** | 0H06 **3 Km** Arriver à un rond-point ou une place et prendre à gauche **la D917**

**910m**  
D917



**4** | 0H08 **5 Km** Prendre **l'A21**


en suivant le panneau

**10.06km**  
A21

LILLE  
LENS  
ARRAS  
DOUAI-DORIGNIES



0H17 **16 Km**


5 |  Prendre la sortie n°17 et continuer sur l'**A25/E42**

passage à proximité de Hénin-Beaumont  
passage à proximité de Carvin

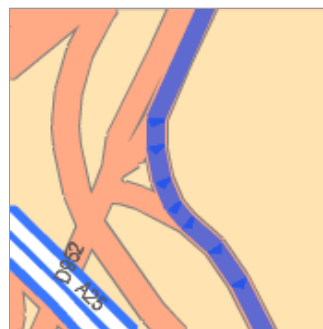
34 Km  **Radar :**  
110 Km/h - A1 - Pt km 206,1 - Lesquin

 **31.88km**  
A25



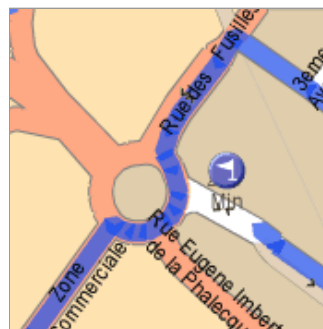
6 | 0H44 50 Km  Prendre la sortie n°6 et entrer dans Sequedin et prendre la **D952**

 **1.04km**



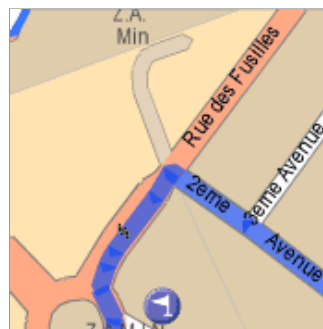
7 | 0H46 51 Km Arriver à un rond-point ou une place et prendre à gauche la **Rue des Fusillés (N354)**

 **110m**  
Rue des Fusillés



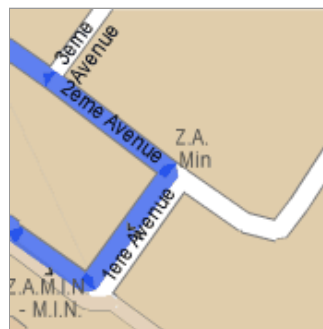
8 | 0H46 Prendre à droite **2ème Avenue**

 **190m**  
2ème Avenue



9 | Prendre à droite **1ère Avenue**

 **100m**  
1ère Avenue



10 | 0H47 | Prendre à droite



70m

---

11 | | Prendre à droite



19m



51 Km 0H47  
17°C A small weather icon showing a sun and clouds.

Arrivée: Z.A. Min Lille, Nord-Pas-de-Calais (59, France)

---

- Tous droits réservés