



Itinéraire Express, Véhicule: Routière

Arras, Nord-Pas-de-Calais (62000, France)

Z.A. Min Lille, Nord-Pas-de-Calais (59, France)

Durée (1) **0H49** Distance **60.23 km** Voies express **55.52 km**
 Essence **8.16 €(5 l)** Indemnités **0.00 €**

17°C **Départ: Arras, Nord-Pas-de-Calais (62000, France)**

Attachez votre ceinture et veillez à celle de vos passagers

1 | Sortir de Arras et continuer sur **la Rue Jules Catoire (D917)**

880m
Rue Jules Catoire



2 | 0H01 **880 m** Entrer dans Saint-Nicolas et prendre **la D917**

640m
D917



3 | 0H03 **2 Km** Sortir de Saint-Nicolas et prendre **la D950**

en suivant le panneau

10.35km
D950

N50
HÉNIN-BEAUMONT
LILLE
DOUAI
BAILLEUL-SIR-BERTHOULT
VITRY-EN-ARTOIS
SAINT-LAURENT-BLANGY



4 | 0H11 **12 Km** Continuer sur **l'A25/E42**

en suivant le panneau


44.17km
A25

A1
HÉNIN-BEAUMONT
LENS
LILLE

passage à proximité de Douai
 passage à proximité de Hénin-Beaumont
 passage à proximité de Carvin

43 Km **Radar :**
 110 Km/h - A1 - Pt km 206,1 - Lesquin



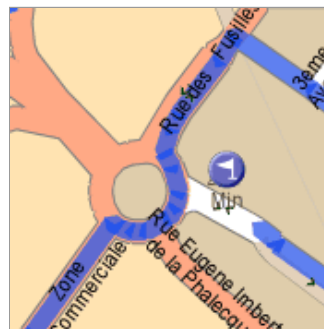
5 | 0H45 58 Km  Prendre la sortie n°6 et entrer dans Sequedin et prendre la **D952**

 1.04km



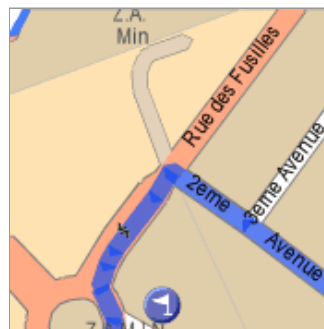
6 | 0H47 59 Km Arriver à un rond-point ou une place et prendre à gauche la **Rue des Fusillés (N354)**

 110m
Rue des Fusillés



7 | Prendre à droite **2ème Avenue**

 190m
2ème Avenue



8 | 0H48 60 Km Prendre à droite **1ère Avenue**

 100m
1ère Avenue



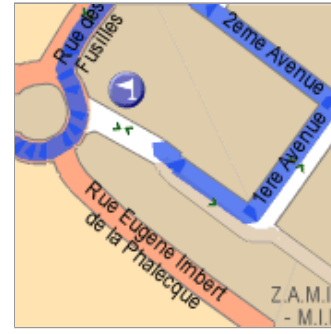
9 | Prendre à droite

 70m



10 |

Prendre à droite



 60 Km OH49
17°C 

Arrivée: Z.A. Min Lille, Nord-Pas-de-Calais (59, France)

- Tous droits réservés