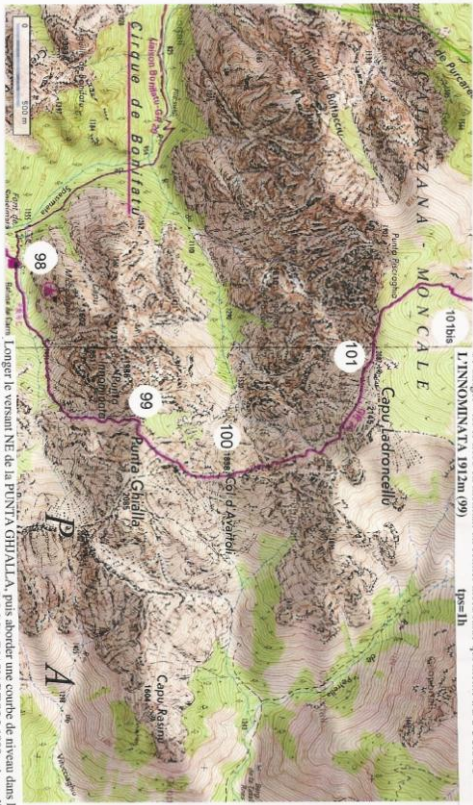


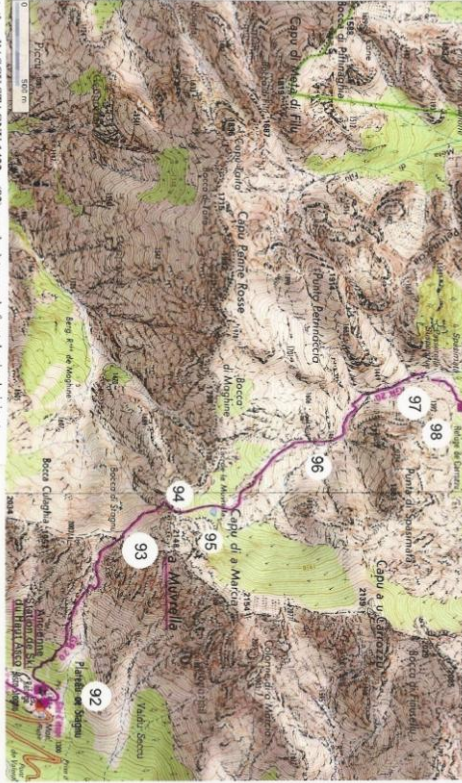
ETAPE XV : VENDREDI 10 AOUT Du refuge de CARROZZU au Refuge d'ORTU DI U PIOBBU (98 à 103)
 Temps estimé= 5h à 6h



Du refuge de CARROZZU 1270m (98) prendre le sentier vers l'est à droite à grande échelle pour effectuer le petit ruisseau jusqu'aux berges de CARROZZU. Se diriger vers le nord en arrivant à pied jusqu'au refuge de CARROZZU. Se diriger vers le nord en arrivant à pied jusqu'au refuge de CARROZZU. Se diriger vers le nord en arrivant à pied jusqu'au refuge de CARROZZU. Se diriger vers le nord en arrivant à pied jusqu'au refuge de CARROZZU.

Longer le versant NE de la PUNTA GHIALLA, puis aborder une courbe de niveau dans le creux de LADRUNCCELLU sur le versant de la BOCCA D'AVARTOU 1898m jusqu'à son col (100) tps=1h
 Traverser une succession de petits cols, puis des éboulis. Aborder une courbe de niveau légèrement descendante, puis le sentier s'élève jusqu'à 200m sur le versant du CAPU LADRUNCCELLU dans un immense prairial, pour redescendre jusqu'à la BOCCA DI PISCAGHIA 1940m (101) tps=1h
 Descendre parmi de gros rochers et des aulnes jusqu'à la source de LECCIA ROSSA(101bis).

Du lac de la MUVRELLA 1860m (95) descendre le long de la barre rocheuse en serpentant à travers de grands aulnes (certains passages sont équipés de main courante) et continuer ensuite vers le NO jusqu'aux confluent de ruisseaux 1464m (96) ; descendre par de grande dalles rocheuses (passage délicat et glissant par temps de pluie ; par endroit équipé de câbles). Longer le torrent sur la droite et franchir la passerelle suspendue de SPASIMATA (97). Descendre ensuite du NE jusqu'au refuge de CARROZZU 1270m (98) tps=2h

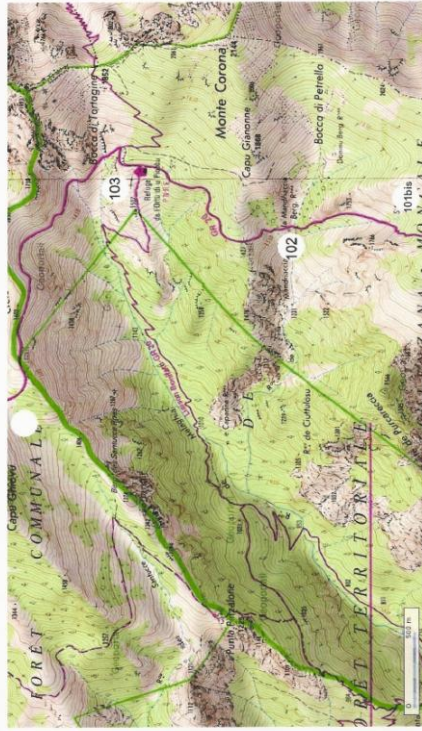


Al la station d'ASCI STAGNI 1422m (92) prendre à travers la forêt de pins, l'écarter et monter un collier assez raide vers l'ouest jusqu'au col BOCCA DI STAGNI 2010m (93) tps=1h45
 Franchir le col (93) et rejoindre la grande arête de partage des eaux légèrement au sud du sommet de la MUVRELLA. Contourner la crête (94) et continuer sur l'arête ouest du massif de la MUVRELLA jusqu'à BOCCA DU A MUVRELLA 2000m, puis descendre par un collier assez raide jusqu'au lac de la MUVRELLA 1860m (95) tps=1h

Attention plus d'eau sur tout le parcours

ETAPE XIV : JEUDI 9 AOUT De la station d'ASCI STAGNI au REFUGE DE CARROZZU (92 à 98)
 Temps estimé= 4h45

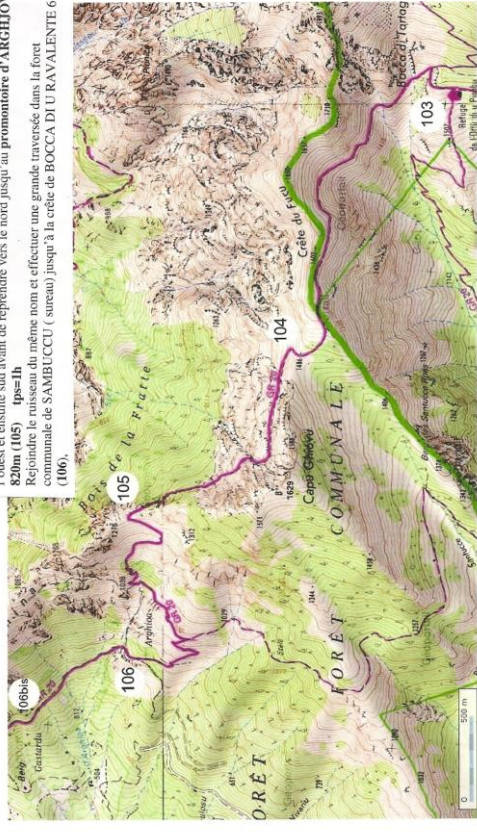
Du lac le point de vue est très étendu sur la vallée et la cote Balaine. Le mouton y est rosé



(101bis) Descendre un petit col d'éboulis, passer le ruisseau et descendre dans la vallée par un chemin assez raide jusqu'à la source de la bergine de MANDRIACCIA 1460m (102). Remonter jusqu'au point coté 1627 vers le nord et aborder la descente en direction du NE jusqu'au refuge d'ORTU DI U PIOBBU 1520m (103) tps=2h

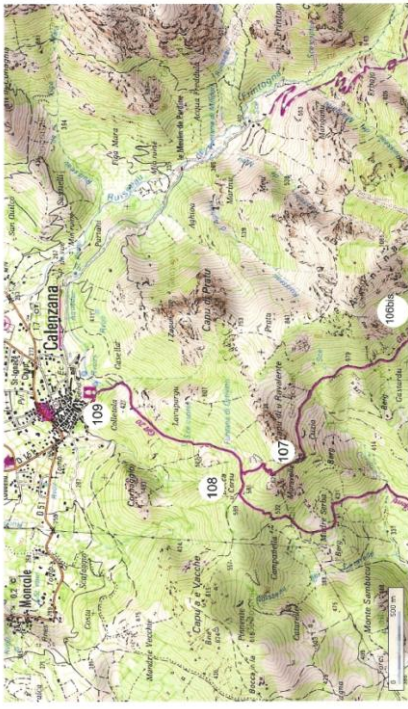
Al col de BOCCA à U BAZZICHELLU 1486m (6) descendre à travers une barre rocheuse (partie équipée de câbles) et continuer légèrement en forêt jusqu'à BOCCA à U SALTU 1250m (104) tps=1h

Passer sur l'autre versant, le sentier continue la descente par de larges lacs, d'abord vers le sud jusqu'à la crête de BOCCA DI U RAVALENTE 1610m (105) tps=1h
 Remonter jusqu'au point coté 1627 vers le nord et aborder la descente en direction du NE jusqu'au refuge d'ORTU DI U PIOBBU 1520m (103) tps=2h



Du refuge d'ORTU DI U PIOBBU 1520m (103) aborder la descente en direction de l'ouest par un chemin en courbe jusqu'au col de BOCCA à U BAZZICHELLU 1486m (6) tps= 1h

ETAPE XVI : SAMEDI 11 AOUT du refuge d'ORTU DI U PIOBBU A CALINZANA (103 à 109)
 Temps estimé = 5h



(106bis) descendre jusqu'au croisement de sentiers à BOCCA A VERGHIU 550m (107)

Prendre le sentier de droite en direction du NE jusqu'à la fontaine d'ORTIVENTI (source au pied du sentier). Le sentier descend le long d'un authentique chemin muletier anciennement pavé.

Continuer la descente jusqu'à la fontaine de SAINT ANTOINE 275m dans le haut du village (109) (pas 1h)