









LÉGENDE

- Ua : Zone urbaine centrale
- Ub : Zone urbaine mixte
- Ub-c : Secteur réservé aux activités artisanales et commerciales
- Uy : Zone de transformation des richesses du sous-sol et d'activités liées
- A : Zone agricole
- A-n : Secteur agricole non constructible
- N : Zone naturelle
- N-a : Secteur constructible sous conditions
- N-s : Secteur réservé aux constructions et installations d'intérêt général
- N-y : Secteur réservé aux activités d'extractions de matériaux

-  Installation agricole
-  Bâtiment repéré au titre de l'article L.123.1.5-7è du Code de l'Urbanisme
-  Haie repérée au titre de l'article L.123.1.5-7è du Code de l'Urbanisme
-  Mur repéré au titre de l'article L.123.1.5-7è du Code de l'Urbanisme
-  Espace boisé classé à préserver ou à créer
-  Zone non aedificandi
-  Zone soumise à des risques d'inondation
-  Zone humide

Pour les Emplacements Réservés, voir la pièce n°3/b



Commune de

Plan local d'urbanisme

Lantenne-Vertière

Pièce n°3/a
Règlement graphique du centre
 échelle 1/2000

ÉPURE

1 rue Hector Berlioz
 25000 Besançon
 Tél/fax 03 81 53 88 23
 email epure25@wanadoo.fr

Approbation du PLU : 04 octobre 2013