



Itinéraire Express, Véhicule: Routière

Villeneuve-d'Ascq, Nord-Pas-de-Calais (59, France)

Z.A. Min Lille, Nord-Pas-de-Calais (59, France)

Durée (1)	0H19	Distance	17.58 km	Voies express	13.67 km
Essence	2.36 €(1 l)	Indemnités	0.00 €		

17°C **Départ: Villeneuve-d'Ascq, Nord-Pas-de-Calais (59, France)**

Attachez votre ceinture et veillez à celle de vos passagers

1 | Sortir de Villeneuve-d'Ascq et continuer sur **le Boulevard du Breucq (N227b)**

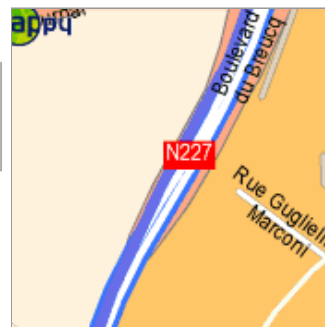
740m
Boulevard du Breucq



2 | 0H02 1 Km **Prendre la N227**
en suivant le panneau

560m

PARIS
LILLE
ARUXELLES
VALENCIENNES



3 | 0H04 2 Km **Rejoindre l'A27/E42**

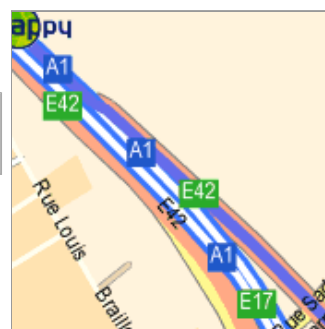
730m
A27



4 | 0H05 4 Km **Rejoindre la E42**
en suivant le panneau

2.09km
L'Autoroute du Nord

A1 A25
LILLE
ARMENTIÈRES
DUNKERQUE

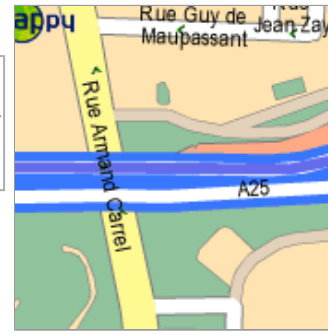



5 | 0H06 6 Km  Continuer sur l'**A25/E42**

en direction de

 **7.42km**
A25

ARMENTIÈRES
DUNKERQUE
LILLE-FAUBOURG DE BÉTHUNE
LOOS
+ CENTRE HOSPITALIER



6 | 0H16 15 Km  Prendre la sortie n°6 et entrer dans Sequedin et prendre la **D952**

 **1.04km**



7 | 0H18 17 Km Arriver à un rond-point ou une place et prendre à gauche la **Rue des Fusillés (N354)**

 **110m**
Rue des Fusillés



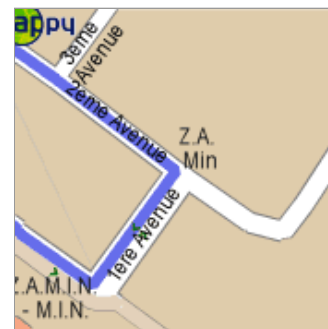
8 | 17 Km Prendre à droite **2ème Avenue**

 **190m**
2ème Avenue



9 | 0H19 Prendre à droite **1ère Avenue**

 **100m**
1ère Avenue



10 | Prendre à droite



11 | Prendre à droite



 17 Km 0H19
17°C 

Arrivée: Z.A. Min Lille, Nord-Pas-de-Calais (59, France)

- Tous droits réservés