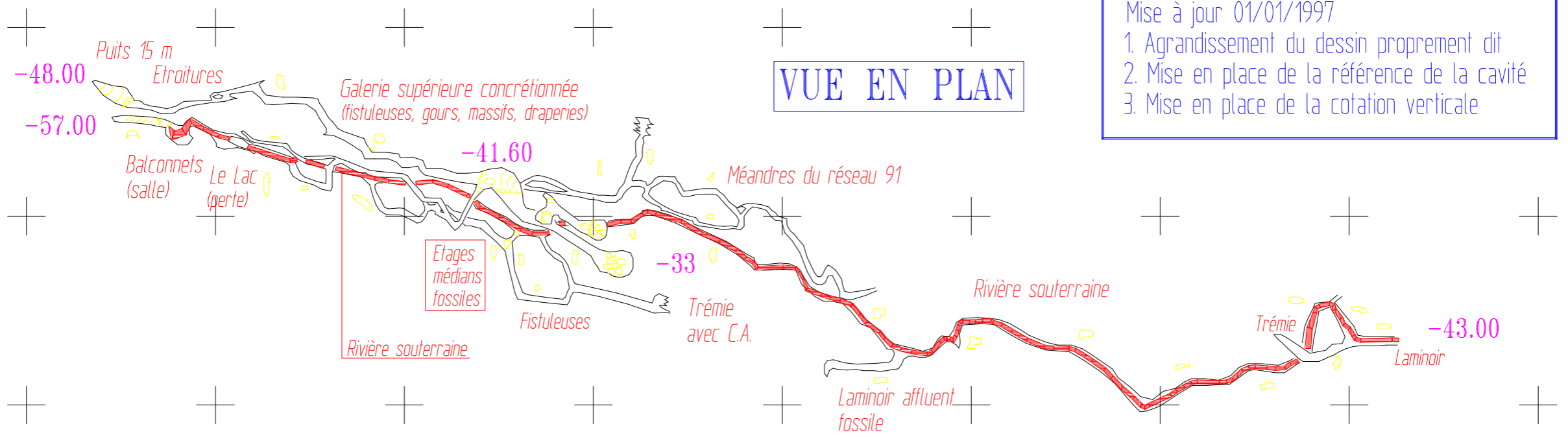
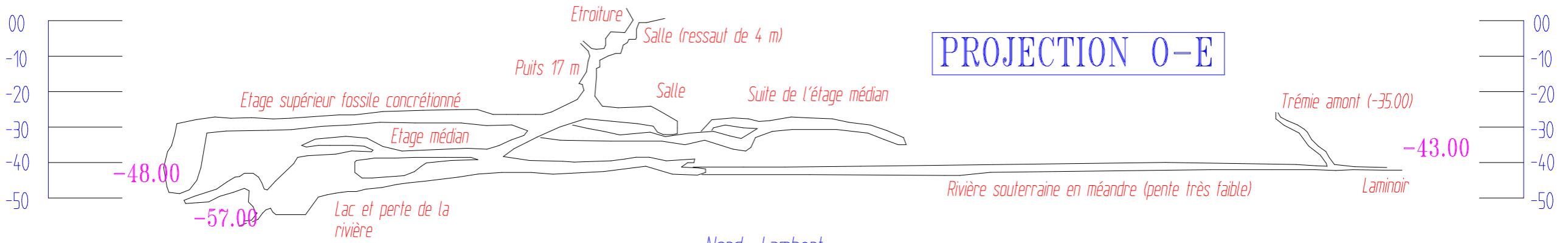


Mise à jour 01/01/1997
 1. Agrandissement du dessin proprement dit
 2. Mise en place de la référence de la cavité
 3. Mise en place de la cotation verticale

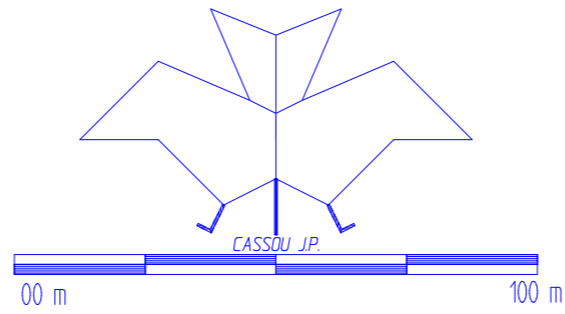
VUE EN PLAN



PROJECTION 0-E



Nord Lambert



- 65 - ESPARROS MASSIF DES BARONNIES
Grottes d'ARTIGALEOU
 Développement: 1182.50 m, profondeur: -57.00

CAMPAGNE TOPOGRAPHIQUE DE 1990	CAMPAGNE TOPOGRAPHIQUE DE 1991
BRUN Guy BRUN Sébastien CASSOU Dominique CASSOU Jean-Pierre LE RUN Michel MONFERRAND Jacques	CASSOU Dominique CASSOU Jean-Pierre LE RUN Michel
16/06/90 02/07/90 15/07/90	08/08/91
TRAITEMENT DE BUREAU - ETABLISSEMENT DES PLANS	
CASSOU Jean-Pierre Le réseau a été recalculé par une autre méthode en 1995 et a nécessité un redessin du plan de référence	