



Itinéraire Express, Véhicule: Routière

Calais, Nord-Pas-de-Calais (62100, France)

Z.A. Min Lille, Nord-Pas-de-Calais (59, France)

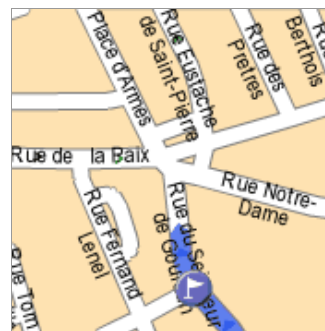
Durée (1) **01H10** Distance **105.21 km** Voies express **98.96 km**
 Essence **14.33 €(9 l)** Indemnités **0.00 €**

17°C **Départ: Calais, Nord-Pas-de-Calais (62100, France)**

Attachez votre ceinture et veillez à celle de vos passagers

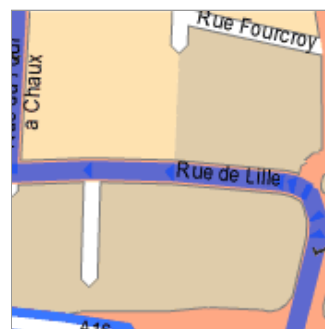
1 | Sortir de Calais et continuer sur **la Rue de Lille**

3.32km
Rue de Lille



2 | 0H06 **3 Km** Prendre **la Rue de Lille**

100m
Rue de Lille



3 | Arriver à un rond-point ou une place et prendre à droite **la Rue Chevreul**

200m
Rue Chevreul



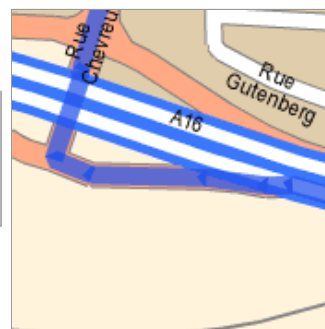
4 | 0H07 Prendre **l'A16**

en suivant le panneau


35.25km
A16

A16
 CALAIS-PORT
 CAR FERRY
 ZONE INDUSTRIELLE EST
 DUNKERQUE
 SAINT-OMER

36 Km **Radar :**
 110 Km/h - A16 - Pt km 116.7 - Grande-Synthe



0H28 **39 Km**

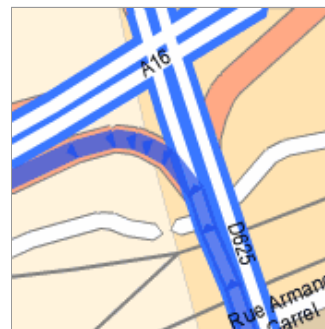
5 |  Prendre la sortie n°28 et continuer sur **la D625**

passage à proximité de Dunkerque



9.99km

D625

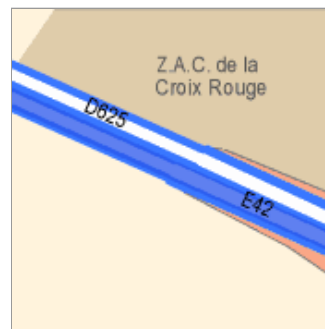


6 | 0H35 49 Km  Continuer sur **la E42**



830m

E42



7 | 0H36 50 Km  Continuer sur **l'A25/E42**


passage à proximité de Bailleul
passage à proximité de Armentières



52.32km

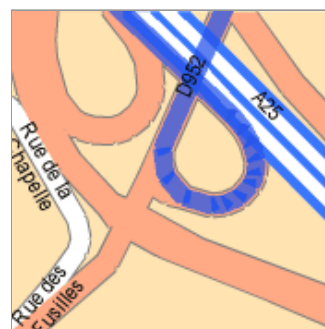
A25



8 | 01H06 103 Km  Prendre la sortie n°7 et entrer dans Englos et prendre **la D952**



1.27km



9 | 01H09 104 Km Arriver à un rond-point ou une place et prendre à gauche **la Rue des Fusillés (N354)**

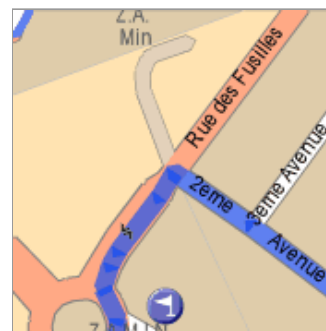


110m

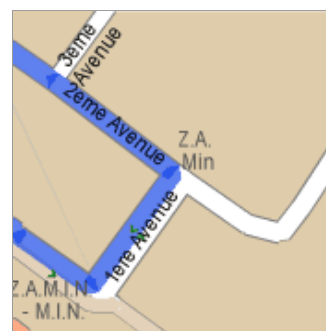
Rue des Fusillés



10 | Prendre à droite **2ème Avenue**



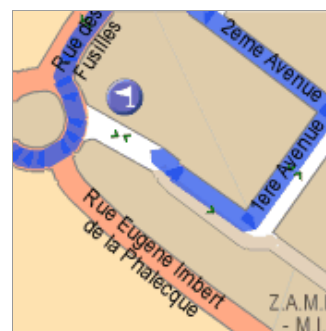
11 | 105 Km Prendre à droite **1ère Avenue**



12 | 01H10 Prendre à droite



13 | Prendre à droite



 105 Km 01H10 Arrivée: Z.A. Min Lille, Nord-Pas-de-Calais (59, France)
17°C 

- Tous droits réservés