



Itinéraire Express, Véhicule: Routière

Lille, Nord-Pas-de-Calais (59, France)

Z.A. Min Lille, Nord-Pas-de-Calais (59, France)

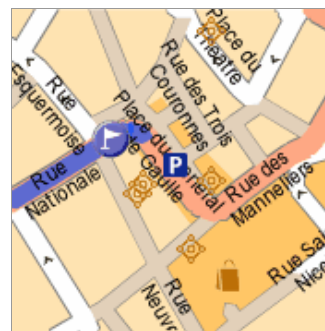
Durée (1)	0H15	Distance	10.28 km	Voies express	4.12 km
Essence	1.35 €(0.08 l)	Indemnités	0.00 €		

17°C **Départ: Lille, Nord-Pas-de-Calais (59, France)**

Attachez votre ceinture et veillez à celle de vos passagers

1 | Sortir de Lille et continuer sur **la D750**

2.97km

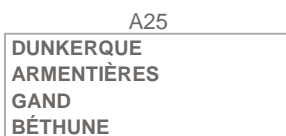


2 | 0H06 **3 Km** **Prendre l'A25/E42**

en suivant le panneau

3.68km

A25



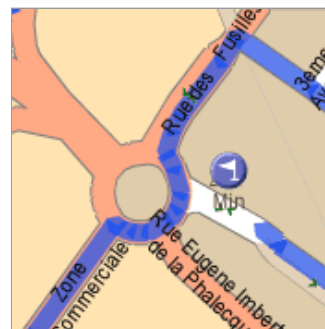
3 | 0H12 **8 Km** **Prendre la sortie n°6 et entrer dans Sequedin et prendre la D952**

1.04km

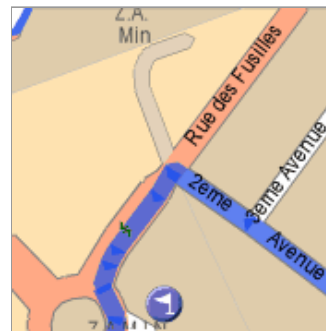


4 | 0H14 **9 Km** Arriver à un rond-point ou une place et prendre à gauche **la Rue des Fusillés (N354)**

110m
Rue des Fusillés



5 | Prendre à droite **2ème Avenue**



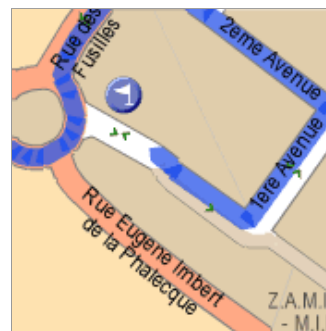
6 | 0H15 10 Km Prendre à droite **1ère Avenue**



7 | Prendre à droite



8 | Prendre à droite



Arrivée: Z.A. Min Lille, Nord-Pas-de-Calais (59, France)

- Tous droits réservés