

Les paysages de bord de mer - 1 - les côtes

La France est entourée par plusieurs mers et océans. On dit que la France est le « nez » maritime de l'Europe ; le Finistère est la pointe européenne la plus avancée dans la mer vers l'ouest.

- Sur la carte des côtes françaises, colorie en brun la Bretagne et plus particulièrement le Finistère.

COLLER ICI LA CARTE DES COTES FRANCAISES

Le domaine maritime français est immense, ouvert sur deux façades : l'océan Atlantique et la mer Méditerranée.


Les 3 300 kilomètres de côtes prennent des formes très variées.

➤ Complète la carte en respectant cette légende

Côtes sableuses 


Côtes rocheuses 

Côtes à falaises 




Les côtes sableuses : on trouve de grandes étendues de sable et de galets lorsque les plaines bordent la mer. Le sable est fait de petits débris de roche.

Exemple : le bassin d'Arcachon et la dune du Pylat



Les côtes rocheuses : elles sont formées dans d'anciens plateaux ou massifs montagneux qui dominent la mer. Ces côtes sont découpées par la mer qui érode (qui use avec le temps) et les modifie sans cesse.

Exemple : les côtes bretonnes et la Corse




Les côtes à falaise : elles sont formées de plateaux de roches qui tombent à la verticale dans la mer. Les vagues attaquent ces parois, qui finissent par s'effondrer. On dit alors que la falaise « recule ».


Exemple : les falaises de craie d'Étretat




➤ Voici différentes photos des côtes françaises. Observe bien et entoure en respectant le code de couleur de la carte



côtes sableuses



côtes rocheuses



côtes à falaise

